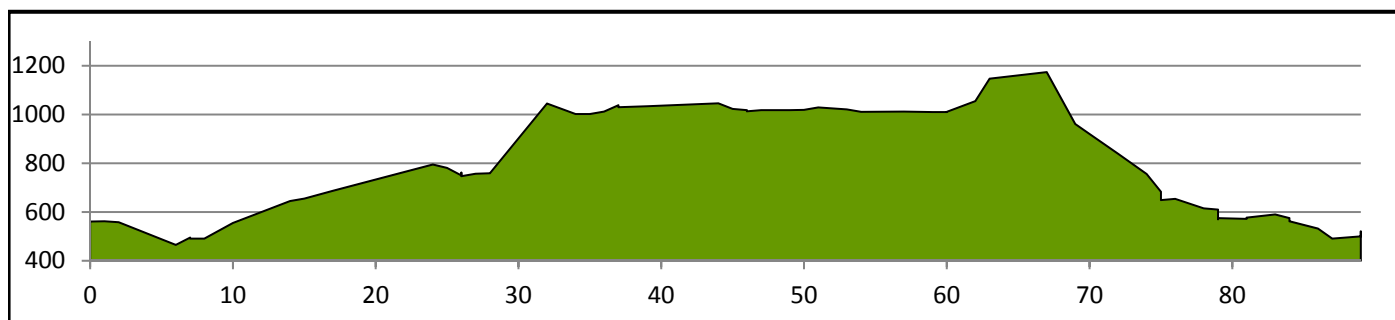













49ème Tour du Pays de Vaud
Dimanche 28 mai 2017
TPV 2017 - 3ème étape, Gollion - Vullierens



Gain/ perte d'élévation:	1313 m. / -1289 m.
Altitude maxi.:	1185 m.
Altitude mini.:	464 m.
Temps prévu:	2h 09 min.
Vitesse moyenne:	42 km/h

KILOMETRES		ETAPE	Alt.	GPS		HORAIRES		
Parcourus	A parcourir			Nord	Est	40 km/h	42 km/h	44 km/h
	1,4	DEPART, Gollion,	506			9:00:00	9:00:00	9:00:00
-1,40						Sous conduite		
0,00	89,90	Départ réel lancé Allens	544	46°35'946	6°30'627	9:02:48	9:02:48	9:02:48
0,80	89,10	Cossonay	561			9:04:08	9:04:04	9:04:00
1,70	88,20	A gauche, La Sarraz	562			9:05:57	9:05:48	9:05:40
1,80	88,10	A droite, La Sarraz	562			9:06:10	9:06:00	9:05:51
2,30	87,60	Tout droit, La Sarraz	558			9:06:58	9:06:46	9:06:35
6,60	83,30	La Sarraz	465			9:12:51	9:12:23	9:11:56
7,40	82,50	A gauche, Vallorbe	495			9:14:05	9:13:33	9:13:04
7,90	82,00	Tout droit, Vallorbe	491			9:15:06	9:14:31	9:13:59
8,00	81,90	Pompaples	491			9:15:18	9:14:43	9:14:10
10,40	79,50	Tout droit, Vallorbe - Pontarlier	555			9:19:17	9:18:30	9:17:47
14,00	75,90	Tout droit, Vallorbe - Pontarlier	645			9:25:25	9:24:20	9:23:21
15,90	74,00	Tout droit, Vallorbe - Le Day	655			9:28:29	9:27:16	9:26:09
17,10	72,80	Tout droit, Vallorbe	687			9:30:32	9:29:12	9:28:00
24,50	65,40	Tout droit, Pontarlier	795			9:42:29	9:40:35	9:38:52
25,00	64,90	Vallorbe	781			9:43:17	9:41:22	9:39:36
26,00	63,90	A droite, Vallée de Joux	750			9:44:54	9:42:54	9:41:04
26,20	63,70	A gauche, Vallée de Joux	757			9:45:15	9:43:14	9:41:24
26,30	63,60	A gauche, Vallée de Joux	762			9:45:27	9:43:25	9:41:34
26,60	63,30	A droite, Vallée de Joux	747			9:45:58	9:43:55	9:42:03
26,60	63,30	A gauche, Vallée de Joux	748			9:45:58	9:43:55	9:42:03
27,00	62,90	Sprint PMU, Vallorbe, r. du Faubourg	757	46°42'282	6°22'311	9:46:40	9:44:35	9:42:41
28,00	61,90	Début d'ascension	759	46°42'496	6°21'550	9:48:22	9:46:12	9:44:14
32,70	57,20	GPM, Le Mont d'Orzeires	1045	46°41'114	6°20'216	9:57:05	9:54:30	9:52:09
34,80	55,10	Le Pont	1002			10:00:28	9:57:44	9:55:14
34,90	55,00	A droite, Mouthe - Le Sentier	1002			10:00:38	9:57:53	9:55:23

49 ème Tour du Pays de Vaud
Dimanche 28 mai 2017
TPV 2017 - 3ème étape, Gollion - Vullierens

KILOMETRES		ETAPE	Alt.	GPS		HORAIRES		
Parcourus	A parcourir			Nord	Est	40 km/h	42 km/h	44 km/h
34,90	55,00	PAN 	1002			10:00:38	9:57:53	9:55:23
35,40	54,50	Les Charbonnières	1002			10:01:26	9:58:39	9:56:07
36,10	53,80	Tout droit, Le Lieux - Le Sentier	1012			10:02:34	9:59:44	9:57:08
37,30	52,60	Le Séchey	1038			10:04:31	10:01:34	9:58:54
37,50	52,40	A gauche, Le Lieux - Le Sentier	1030			10:04:50	10:01:52	9:59:11
39,20	50,70	Le Lieu	1034			10:07:26	10:04:22	10:01:34
44,60	45,30	A gauche, Le Brassus - Le Sentier	1046			10:15:44	10:12:16	10:09:06
45,20	44,70	Le Sentier	1023			10:16:39	10:13:08	10:09:57
46,30	43,60	Tout droit, Le Brassus	1018			10:18:21	10:14:45	10:11:29
46,80	43,10	A droite, Le Brassus 	1013			10:19:07	10:15:29	10:12:11
47,90	42,00	Le Brassus	1018			10:20:48	10:17:05	10:13:43
49,40	40,50	A gauche, L'Orient 	1018			10:23:07	10:19:17	10:15:49
49,40	40,50	A gauche	1018			10:23:07	10:19:17	10:15:49
50,00	39,90	50 km	1019	46°35'217	6°13'155	10:24:02	10:20:10	10:16:39
51,70	38,20	L'Orient	1029			10:26:51	10:22:51	10:19:13
53,50	36,40	Début ravitaillement, sortie de l'Orient 	1021	46°36'440	6°14'859	10:29:29	10:25:22	10:21:36
54,30	35,60	Les Bioux	1011			10:30:36	10:26:26	10:22:38
57,10	32,80	Fin ravitaillement, Vers chez Grosjean 	1012	46°37'735	6°17'109	10:34:32	10:30:10	10:26:11
59,80	30,10	L'Abbaye	1010			10:38:18	10:33:46	10:29:38
60,50	29,40	PMU, Hôtel de Ville de l'Abbaye 	1010	46°38'891	6°19'055	10:39:17	10:34:42	10:30:31
60,80	29,10	A droite, Mollendruz	1011			10:39:42	10:35:06	10:30:54
60,80	29,10	Début d'ascension 2,8 / 4,9 km 	1011	46°38'891	6°19'226	10:39:42	10:35:06	10:30:54
62,20	27,70	Tout droit, Lausanne - Cossonay 	1055			10:42:09	10:37:26	10:33:08
63,60	26,30	GPM Mise hors course 15' 	1147	46°39'549	6°20'886	10:44:36	10:39:46	10:35:21
67,70	22,20	GPM 	1174	46°39'039	6°21'858	10:52:12	10:47:00	10:42:16
69,90	20,00	20 km	961	46°39'541	6°24'584	10:54:31	10:49:12	10:44:22
70,50	19,40	A droite, Lausanne - Cossonay	920			10:55:07	10:49:47	10:44:55
72,00	17,90	Mont-la-Ville	839			10:56:39	10:51:14	10:46:18
74,10	15,80	Tout droit, L'Isle - Cossonay	756			10:58:47	10:53:16	10:48:14
75,30	14,60	L'Isle	683			11:00:00	10:54:25	10:49:21
75,70	14,20	A droite 	657			11:00:25	10:54:49	10:49:43
75,90	14,00	Tout droit, Lausanne - Cossonay	649			11:00:37	10:55:00	10:49:54
76,00	13,90	Tout droit, Chavannes-le-Veyron	654			11:00:43	10:55:06	10:50:00
78,90	11,00	Chavannes-le-Veyron	615			11:03:40	10:57:55	10:52:41
79,00	10,90	Tout droit, Morges - Grancy	610			11:03:46	10:58:00	10:52:46
79,60	10,30	St-Denis	580			11:04:23	10:58:35	10:53:19
79,70	10,20	Tout droit, Morges - Grancy	570			11:04:29	10:58:41	10:53:25
79,90	10,00	10 km, sortie de St-Denis	575	46°27'566	6°21'858	11:04:43	10:58:54	10:53:38
81,00	8,90	Grancy	572			11:05:58	11:00:06	10:54:46
81,60	8,30	A droite, Nyon - Aubonne	577			11:06:44	11:00:49	10:55:28
83,40	6,50	Cottens	590			11:09:00	11:02:59	10:57:31
84,00	5,90	A gauche, Nyon	575			11:09:43	11:03:41	10:58:11
84,20	5,70	A gauche, Morges	570			11:09:58	11:03:54	10:58:24
84,30	5,60	Tout droit, Morges - Colombier	562			11:10:05	11:04:01	10:58:31

